

DADOS SECUNDÁRIOS

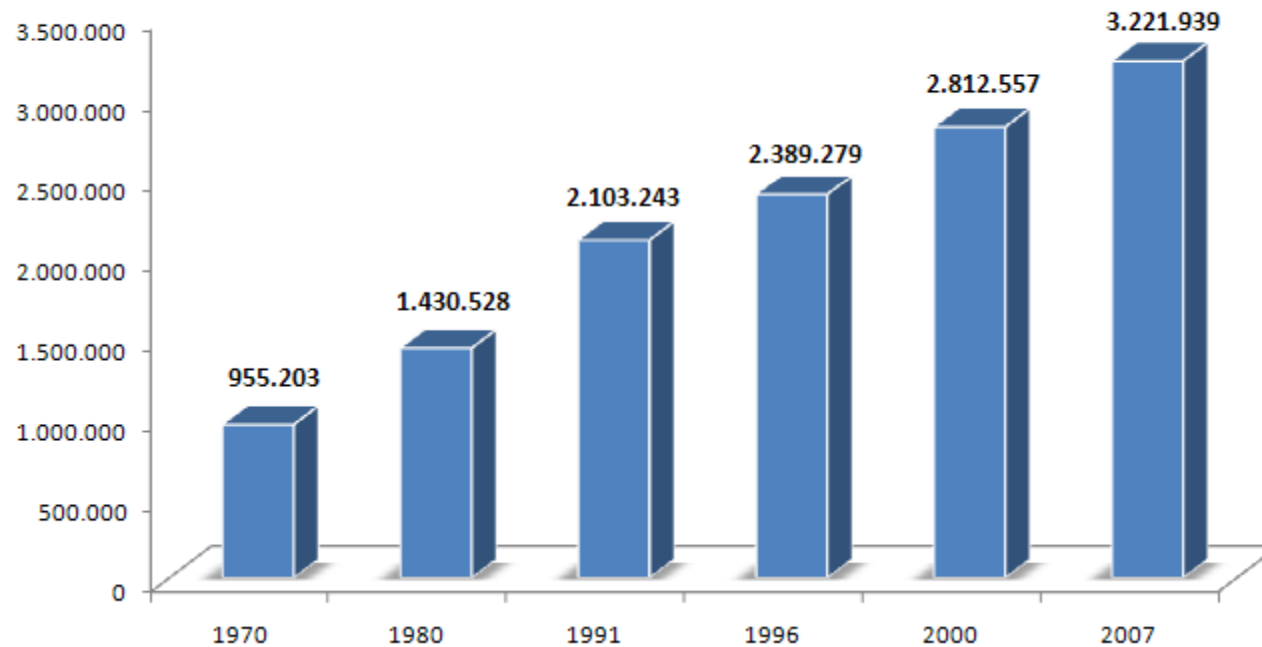
AMAZONAS / MANAUS



INDICADORES
POPULACIONAIS

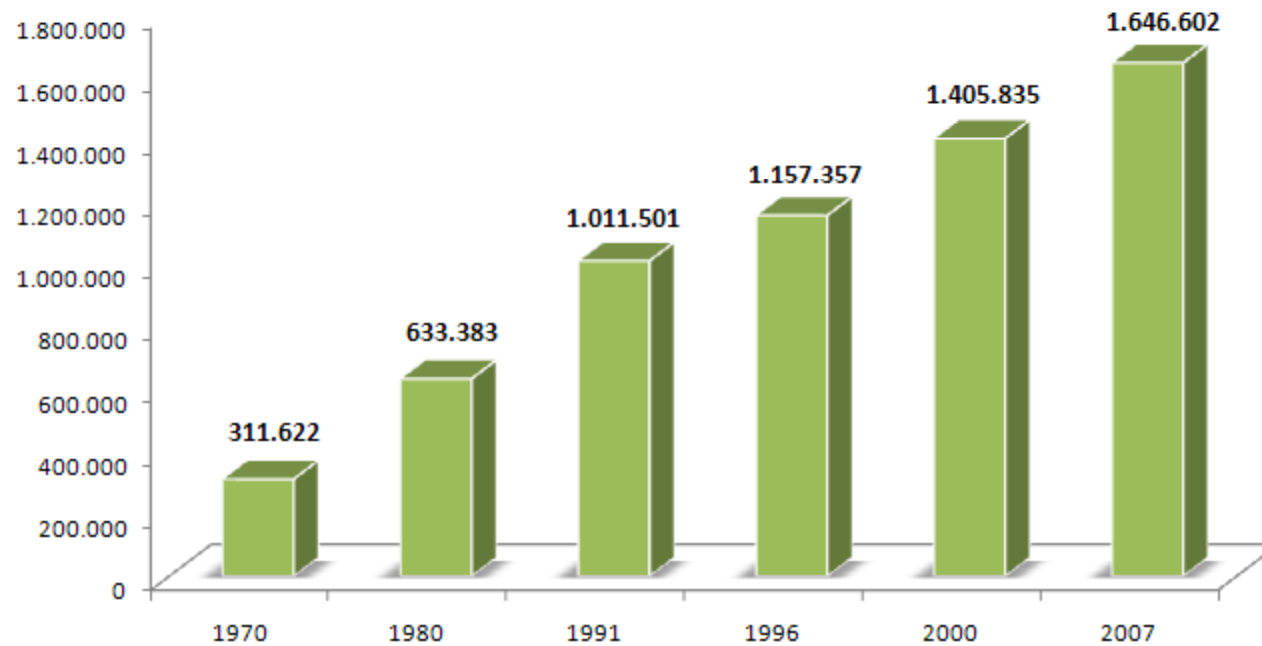


EVOLUÇÃO DA POPULAÇÃO • AMAZONAS (1970 - 2007)



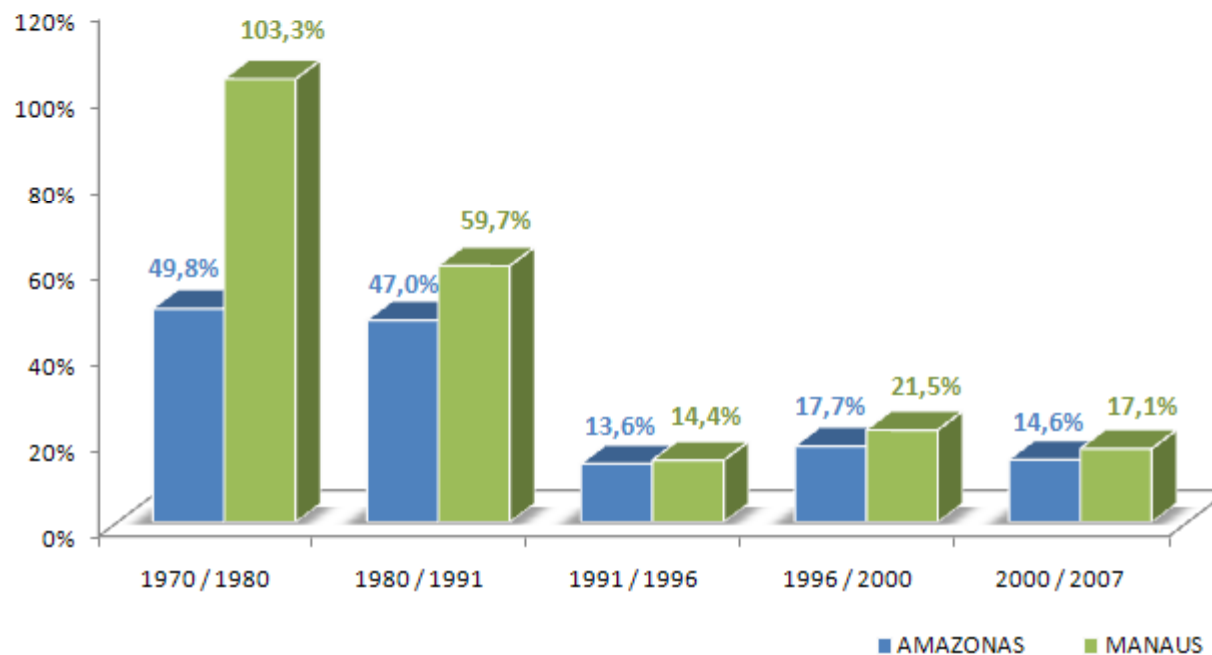


EVOLUÇÃO DA POPULAÇÃO • MANAUS (1970 - 2007)



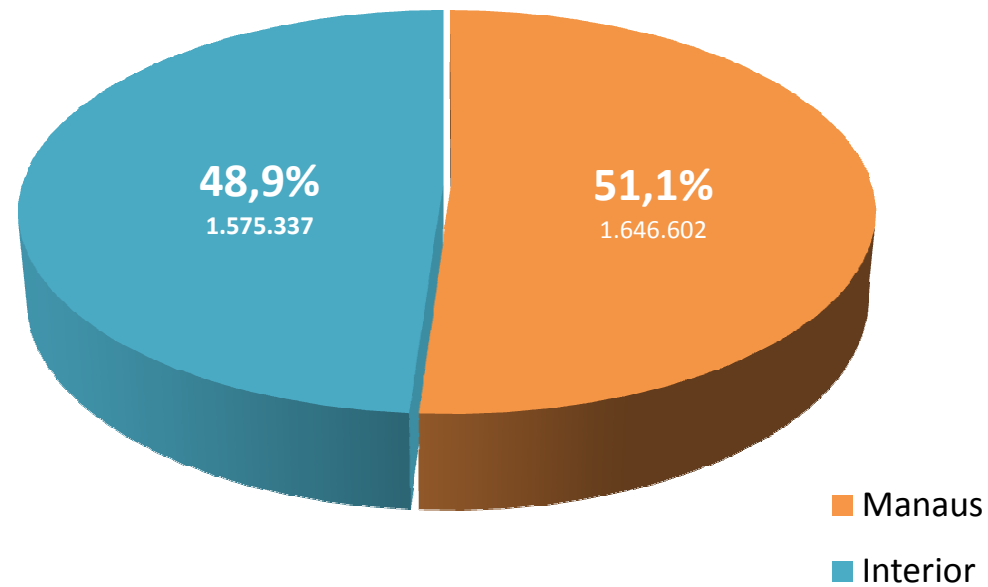


CRESCIMENTO DA POPULAÇÃO EM %





DISTRIBUIÇÃO DA POPULAÇÃO EM % • AMAZONAS (NOV/2007)





DISTRIBUIÇÃO DA POPULAÇÃO POR MUNICÍPIOS

• AMAZONAS (NOV/2007)

MUNICÍPIO	POPULAÇÃO	%
MANAUS	1.646.602	51,11%
PARINTINS	102.044	3,17%
ITACOATIARA	84.676	2,63%
MANACAPURU	82.309	2,55%
COARI	65.222	2,02%
TEFÉ	62.920	1,95%
MAUÉS	47.020	1,46%
TABATINGA	45.293	1,41%
MANICORÉ	44.327	1,38%
SÃO GABRIEL DA CACHOEIRA	39.129	1,21%
HUMAITÁ	38.559	1,20%
LÁBREA	36.909	1,15%
IRANDUBA	32.869	1,02%
BORBA	31.098	0,97%
CAREIRO	31.070	0,96%
SÃO PAULO DE OLIVENÇA	30.727	0,95%
AUTAZES	29.907	0,93%
BOCA DO ACRE	29.818	0,93%
EIRUNEPÉ	29.411	0,91%
BENJAMIN CONSTANT	29.268	0,91%
SANTO ANTÔNIO DO IÇÁ	29.249	0,91%
NOVA OLINDA DO NORTE	29.184	0,91%
BARREIRINHA	26.645	0,83%
CARAÚARI	25.110	0,78%
RIO PRETO DA EVA	24.858	0,77%
BARCELOS	24.567	0,76%
PRESIDENTE FIGUEIREDO	24.360	0,76%
CAREIRO DA VÁRZEA	23.023	0,71%
FONTE BOA	19.726	0,61%
TAPAUÁ	19.453	0,60%
MANAQUIRI	19.164	0,59%
TONANTINS	19.090	0,59%

MUNICÍPIO	POPULAÇÃO	%
PAUINI	18.325	0,57%
NOVO ARIPUANÃ	18.196	0,56%
NHAMUNDÁ	17.553	0,54%
MARAA	17.507	0,54%
APUÍ	17.451	0,54%
URUCURITUBA	17.184	0,53%
IPIXUNA	17.177	0,53%
JUTÁI	17.129	0,53%
SANTA ISABEL DO RIO NEGRO	16.921	0,53%
ENVIRA	16.438	0,51%
CODAJÁS	16.025	0,50%
URUCARÁ	15.716	0,49%
NOVO AIRÃO	14.630	0,45%
GUAJARÁ	14.102	0,44%
ANORI	13.834	0,43%
BERURI	13.809	0,43%
ATALAIA DO NORTE	13.682	0,42%
BOA VISTA DO RAMOS	13.138	0,41%
ALVARÃES	13.010	0,40%
CANUTAMA	11.463	0,36%
CAAPIRANGA	10.547	0,33%
UARINI	9.859	0,31%
ITAPIRANGA	9.141	0,28%
SÃO SEBASTIÃO DO UATUMÃ	8.731	0,27%
JURUÁ	8.658	0,27%
AMATURÁ	8.384	0,26%
SILVES	8.211	0,25%
ANAMÃ	8.152	0,25%
ITAMARATI	8.078	0,25%
JAPURÁ	5.281	0,16%
TOTAL	3.221.939	100%

Fonte: IBGE - Instituto Brasileiro de Geografia e Estatística

Link: <http://www.sidra.ibge.gov.br>

TOTAL DE DOMICÍLIOS E MORADORES RECENSEADOS NO CENSO 2000 COM A MÉDIA DE MORADORES POR DOMICÍLIO

• MANAUS (2000)

BAIRRO	DOMICÍLIOS RECENSEADOS	MORADORES RECENSEADOS	MÉDIA DE MORADORES	BAIRRO	DOMICÍLIOS RECENSEADOS	MORADORES RECENSEADOS	MÉDIA DE MORADORES	BAIRRO	DOMICÍLIOS RECENSEADOS	MORADORES RECENSEADOS	MÉDIA DE MORADORES
ADRIANÓPOLIS	2.370	9.150	3,8	MAUAZINHO	3.266	15.028	4,5	SÃO RAIMUNDO	3.576	15.655	4,3
ALEXO	4.615	19.282	4,2	MONTE DAS OLIVEIRAS	4.255	18.108	4,2	TANCREDO NEVES	8.084	35.772	4,4
ALVORADA	15.254	66.494	4,3	MORRO DA LIBERDADE	2.968	13.599	4,6	TARUMÃ	1.779	7.291	4,1
ARMANDO MENDES	4.518	20.008	4,4	N. SRª APARECIDA	1.385	5.528	4,0	VILA BURITI	478	1.892	3,9
BETÂNIA	2.469	10.859	4,4	N. SRª DAS GRAÇAS	3.387	13.491	3,8	VILA DA PRATA	2.507	11.031	4,3
CACHOEIRINHA	5.998	24.352	4,0	NOVA ESPERANÇA	4.034	17.747	4,4	ZUMBI DOS PALMARES	6.435	30.336	3,1
CENTRO	8.599	33.568	3,8	NOVO ISRAEL	3.149	14.416	4,6	SEM ESPECIFICAÇÃO / RURAL	2.603	11.342	-
CHAPADA	2.450	7.882	3,1	PARQUE 10	8.207	32.817	4,0	TOTAL	326.852	1.405.835	4,26
CIDADE NOVA	46.301	193.490	4,2	PETRÓPOLIS	9.711	41.958	4,3				
COL. ANTÔNIO ALEXO	2.553	12.475	4,6	PLANALTO	3.096	13.352	4,3				
COL. OLIVEIRA MACHADO	2.395	11.326	4,7	PONTA NEGRA	366	1.465	3,8				
COL. SANTO ANTÔNIO	2.928	12.446	4,2	PRAÇA 14 DE JANEIRO	2.962	11.982	4,0				
COLÔNIA TERRA NOVA	6.324	27.146	4,3	PRESIDENTE VARGAS	2.091	9.097	4,3				
COMPENSA	16.099	75.525	4,7	PURAQUEUARA	699	3.137	4,5				
COROADO	10.421	45.109	4,3	RAIZ	4.295	17.522	4,1				
CRESPO	1.826	7.894	4,3	REDENÇÃO	7.434	33.019	4,4				
DA PAZ	2.873	12.294	4,3	SANTA ETELVINA	3.630	16.477	4,5				
DIST. INDUSTRIAL I / II	3.487	15.467	4,4	SANTA LUZIA	1.974	8.390	4,2				
DOM PEDRO	3.685	15.863	4,3	SANTO AGOSTINHO	2.938	13.116	4,4				
EDUCANDOS	3.544	15.995	4,5	SANTO ANTÔNIO	4.492	19.301	4,3				
FLORES	8.999	34.343	3,8	SÃO FRANCISCO	3.625	15.833	4,4				
GLÓRIA	1.774	8.427	4,7	SÃO GERALDO	1.711	7.022	4,1				
JAPIM	12.001	52.376	4,3	SÃO JORGÉ	5.970	25.144	4,1				
JORGE TEIXEIRA	17.813	78.631	4,4	SÃO JOSÉ OPERÁRIO	19.507	84.490	4,3				
LÍRIO DO VALE	4.417	19.373	4,4	SÃO LÁZARO	2.525	10.702	4,2				

MÉDIA DE MORADOR POR
DOMICÍLIO EM 2007
3,97

Fonte: IBGE - Instituto Brasileiro de Geografia e Estatística

Link: <http://www.sidra.ibge.gov.br>



DOMICÍLIOS RECENSEADOS POR ESPÉCIE DE DOMICÍLIO

- MANAUS (2007)

TIPO DO DOMICÍLIO	QTD	
Particulares	448.384	
Particulares - ocupados	402.795	
Particulares - não ocupados	45.589	→
Coletivos	583	→

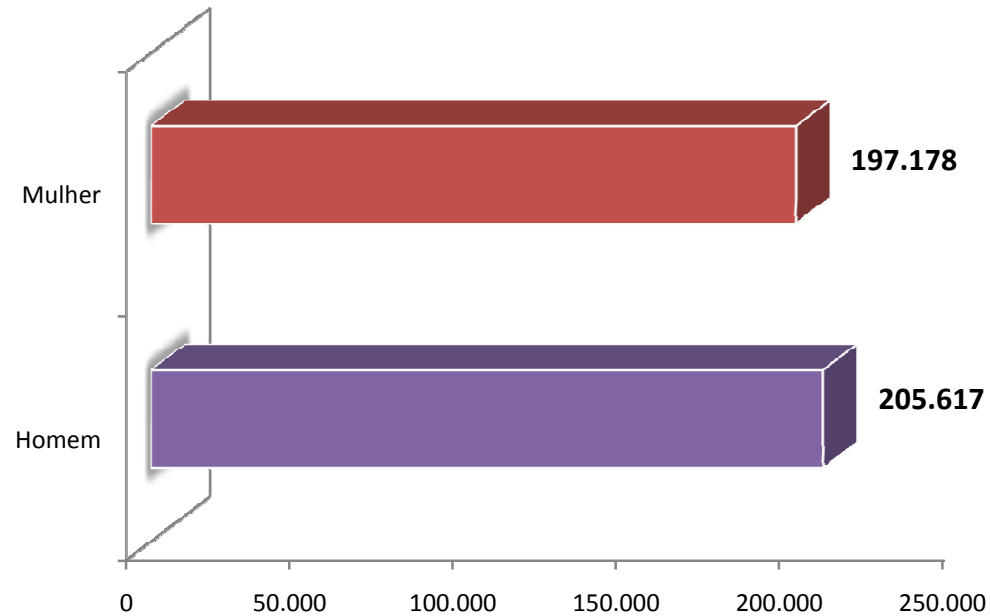
Fechados	11.651
De uso ocasional	6.784
Vagos	27.154

Com moradores	333
Sem moradores	250

Diagram description: A red arrow points from the 'Particulares - não ocupados' row of the first table to the red-bordered table. A blue arrow points from the 'Coletivos' row of the first table to the blue-bordered table.



SEXO DA PESSOA RESPONSÁVEL PELO DOMICÍLIO • MANAUS (2007)



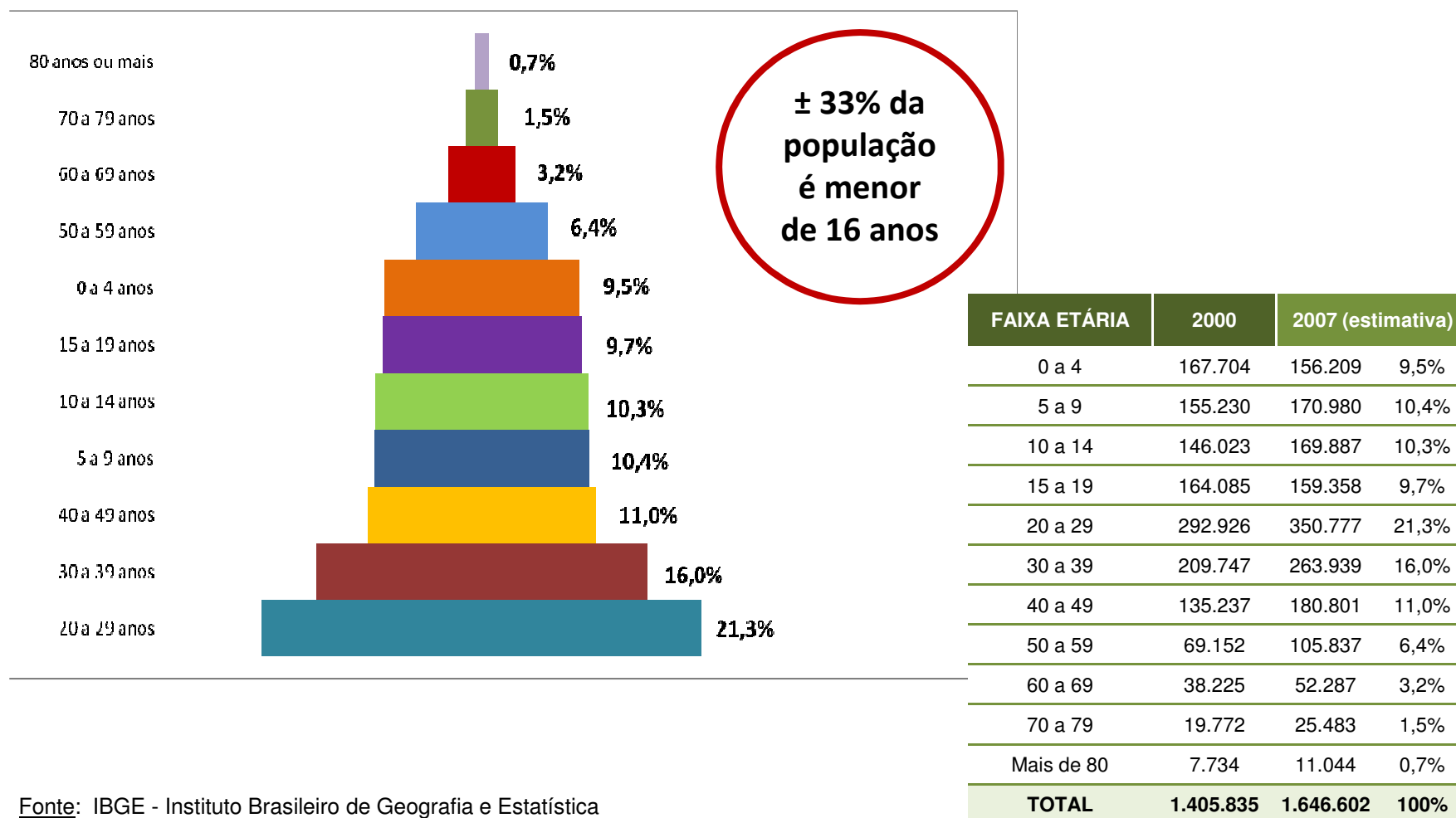
Fonte: IBGE - Instituto Brasileiro de Geografia e Estatística

Link: <http://www.sidra.ibge.gov.br>



DIVISÃO DA POPULAÇÃO POR FAIXA ETÁRIA

- MANAUS (NOV/2007 - estimativa)



Fonte: IBGE - Instituto Brasileiro de Geografia e Estatística
Link: <http://www.sidra.ibge.gov.br>



QUANTIDADE DE MIGRANTES PARA O AMAZONAS POR ESTADO DE ORIGEM • AMAZONAS (2006)

ESTADOS	População residente (Mil pessoas)	%	ESTADOS	População residente (Mil pessoas)	%	ESTADOS	População residente (Mil pessoas)	%
1. PARÁ	154	4,60	10. MINAS GERAIS	7	0,20	19. PARAÍBA	3	0,10
2. CEARÁ	32	0,95	11. RORAIMA	6	0,19	20. AMAPÁ	2	0,07
3. ACRE	32	0,94	12. SANTA CATARINA	6	0,17	21. DIST. FEDERAL	2	0,06
4. MARANHÃO	31	0,92	13. BAHIA	5	0,15	22. ALAGOAS	1	0,02
5. RONDÔNIA	14	0,43	14. PIAUÍ	4	0,12	23. M G DO SUL	1	0,02
6. SÃO PAULO	8	0,24	15. R G DO SUL	4	0,12	24. ESPÍRITO SANTO	1	0,02
7. PARANÁ	7	0,20	16. MATO GROSSO	4	0,13	25. SERGIPE	0	0,01
8. PERNAMBUCO	7	0,20	17. GOIÁS	4	0,12	26. PAÍS ESTRANGEIRO	2	0,07
9. RIO DE JANEIRO	7	0,22	18. R G DO NORTE	3	0,09	TOTAL	347	100%

Fonte: IBGE - Instituto Brasileiro de Geografia e Estatística

Link: <http://www.sidra.ibge.gov.br>